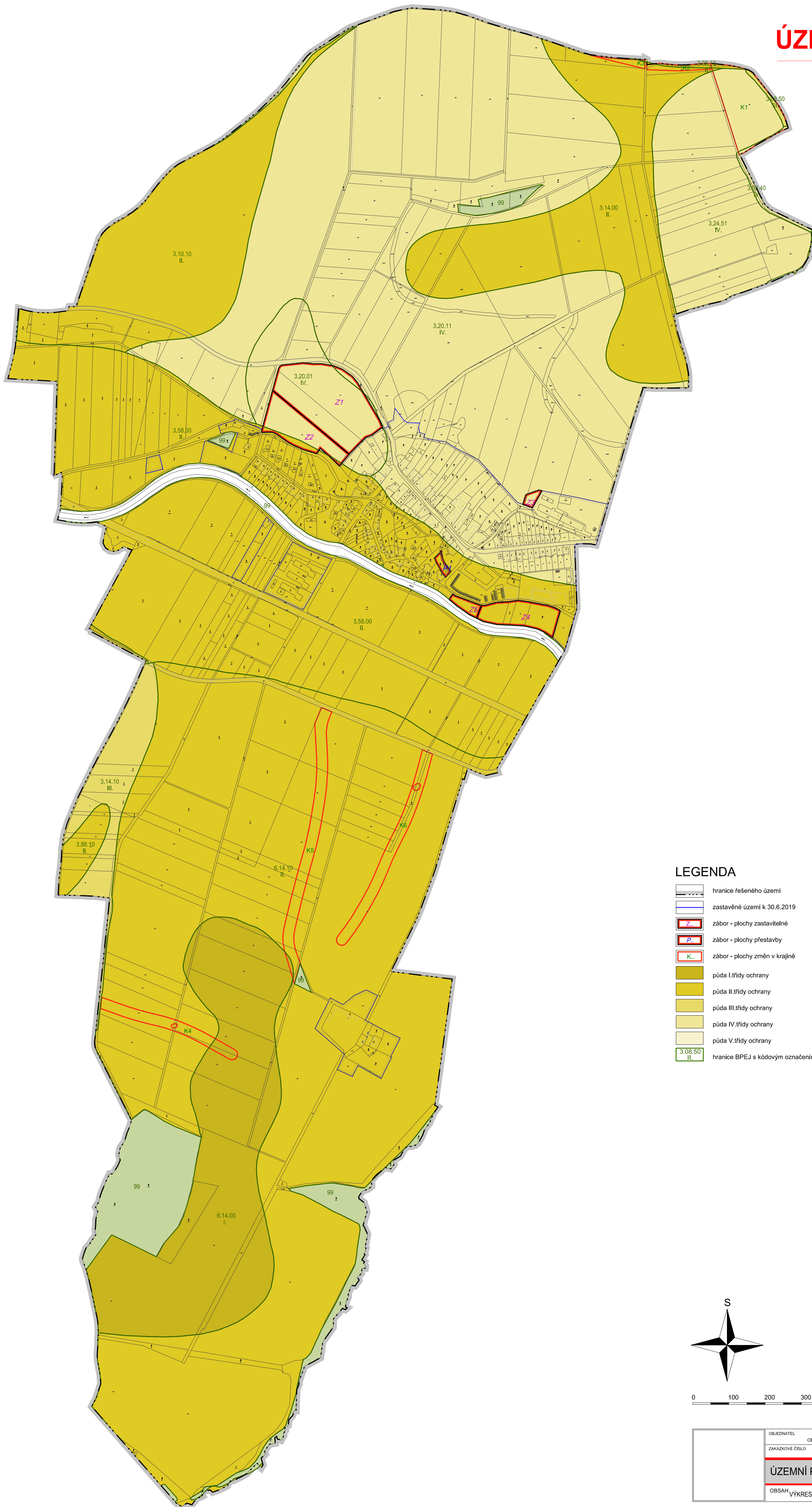










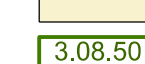



# ÚZEMNÍ PLÁN ČECHY




## LEGENDA

-  hranice řešeného území
-  zastavěné území k 30.6.2019
-  zábor - plochy zastavitelné
-  zábor - plochy přestavby
-  zábor - plochy změn v krajině
-  půda I.třídy ochrany
-  půda II.třídy ochrany
-  půda III.třídy ochrany
-  půda IV.třídy ochrany
-  půda V.třídy ochrany
-  hranice BPEJ s kódovým označením a třídou ochrany ZPF



0 100 200 300 400 500m

OBJEDNATEL	OBEC ČECHY	PORÝZOVATEL	MAGISTRÁT MĚSTA PŘEROVA	 <small>KROCMĚŘIZ KOLLÁROVA 629 688 40281 183384 projekt s.r.o.</small>
ZAKÁZKOVÉ ČÍSLO	P 7-19	ODPOVĚDNÝ PROJEKTANT	ING. ARCH. MILAN KROUMAN	
<b>ÚZEMNÍ PLÁN ČECHY</b>		<b>ÚZEMNÍ PLÁN - ODŮVODNĚNÍ</b>		
OBSAH	VÝKRES PŘEDPOKLÁDANÝCH ZÁBORŮ PŮDNIHO FONDU	MĚRÍTKO	DATUM	V.Č.
		1 : 5 000	11/2020	II.02