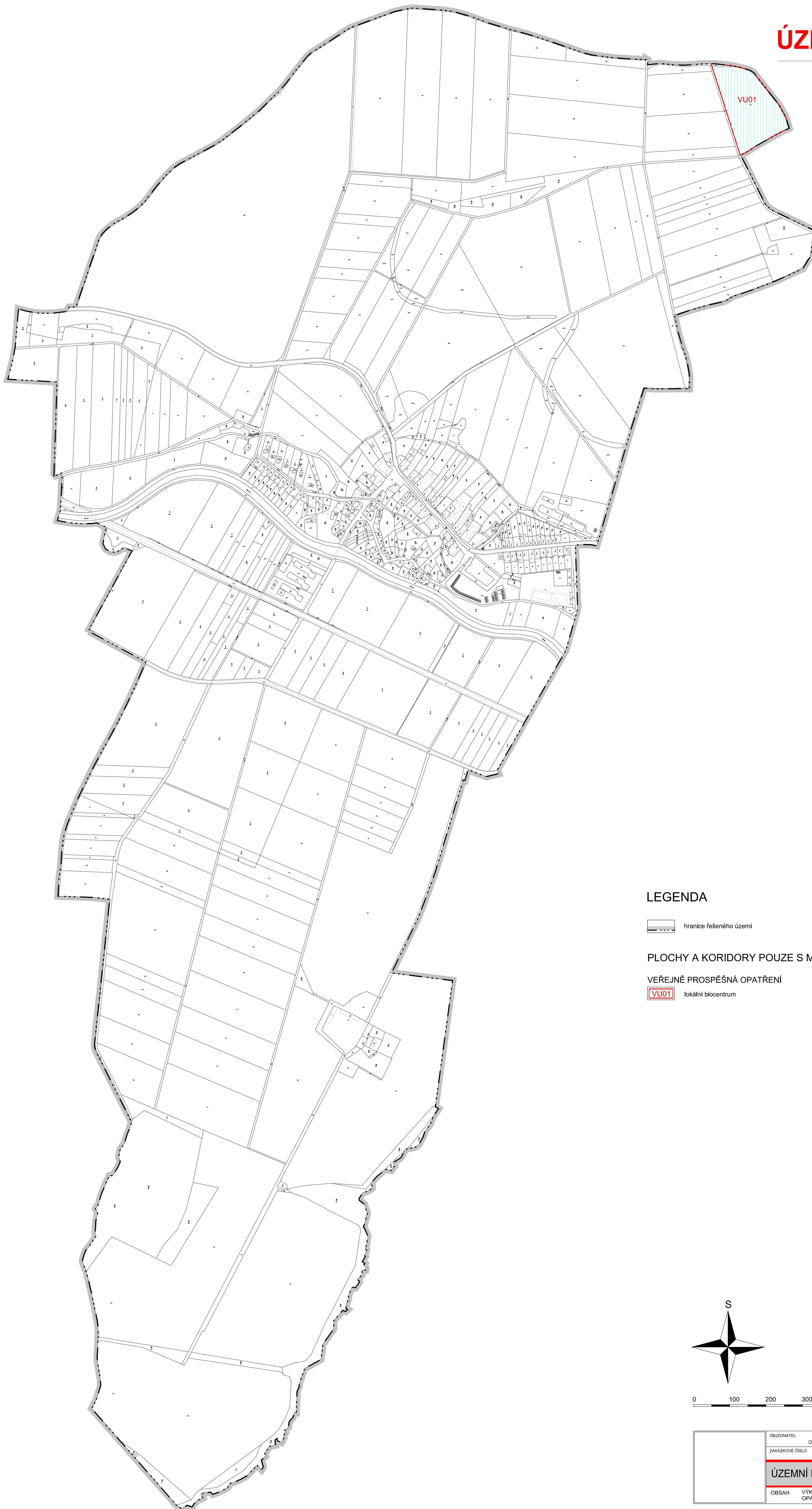



ÚZEMNÍ PLÁN ČECHY




LEGENDA

 hranice řešeného území

PLOCHY A KORIDORY POUZE S MOŽNOSTÍ VYVLASTNĚNÍ

VEŘEJNĚ PROSPĚŠNÁ OPATŘENÍ

 VU01 lokální biocentrum



0 100 200 300 400 500m

OBJEDNATEL	OBEC ČECHY	PORZOVATEL	MAGISTRÁT MĚSTA PŘEROVA	 KROMERIZ KOLLÁROVA 629 681 40 038 183964 projekt s.r.o.
ZAKÁZKOVÉ ČÍSLO	P 7-19	ODPOVĚDNÝ PROJEKTANT	ING. ARCH. MILAN KROUMAN	
ÚZEMNÍ PLÁN ČECHY		ÚZEMNÍ PLÁN		
OBSAH	VÝKRES VEŘEJNĚ PROSPĚŠNÝCH STAVEB, OPATŘENÍ A ASANACÍ	MĚRÍTKO	DATUM	V.Č.
		1 : 5 000	11/2020	1.03