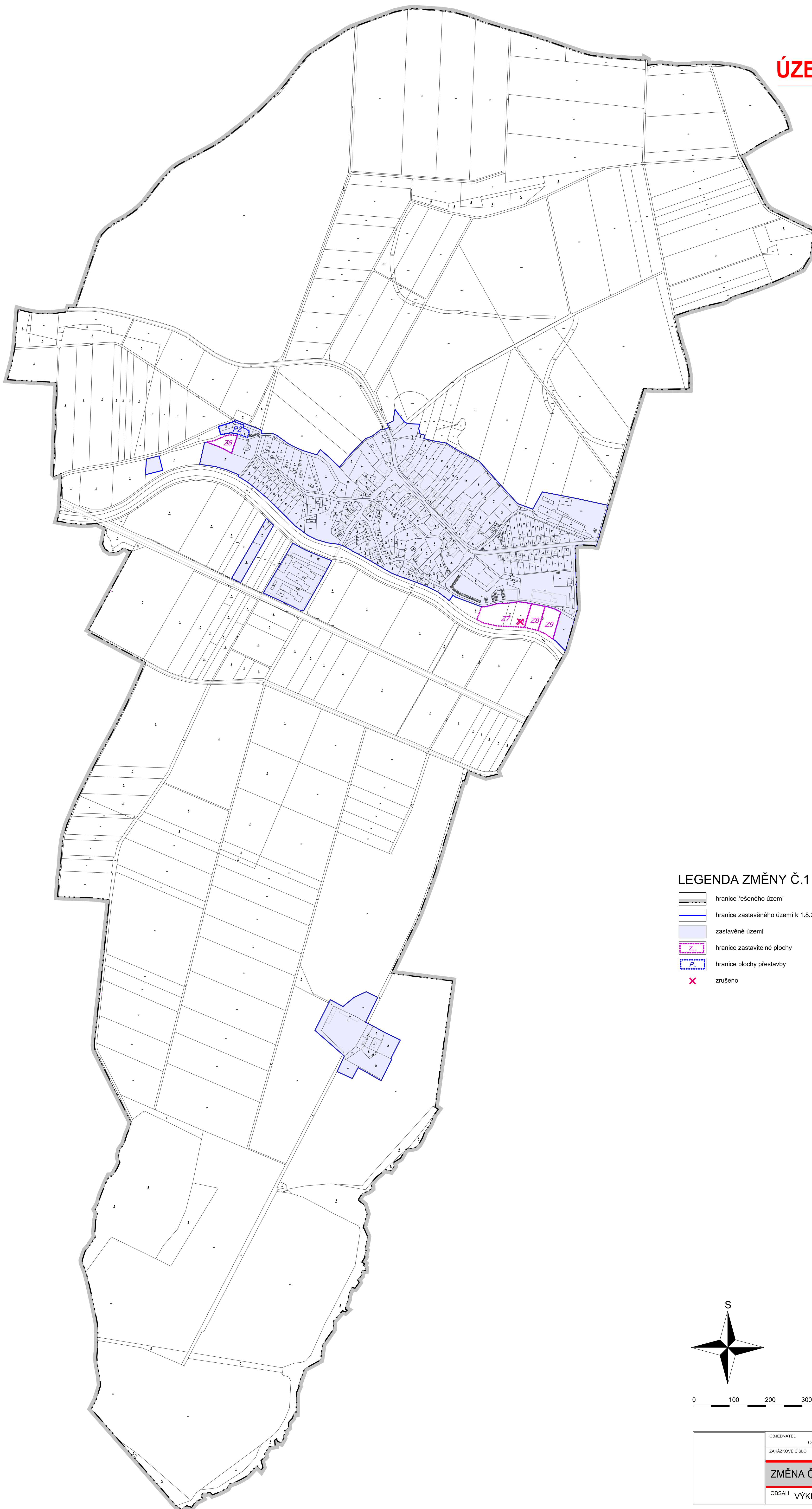



ZMĚNA Č.1 ÚZEMNÍHO PLÁNU ČECHY




LEGENDA ZMĚNY Č.1

-  hranice řešeného území
-  hranice zastavěného území k 1.8.2021
-  zastavěné území
-  hranice zastavitelné plochy
-  hranice plochy přestavby
-  zrušeno



0 100 200 300 400 500m

DOKUMENTACE K VEŘEJNÉMU PROJEDNÁNÍ - 1.9.2021

OBJEDNATEL OBEC ČECHY	PORZOVATEL MAGISTRÁT MĚSTA PŘEROVA	 KROMĚŘIŽ KOLLÁROVA 629 686 02381 183084 PROJEKT S.r.o.
ZAKÁZKOVÉ ČÍSLO P-8-21	OPOVĚDNÝ PROJEKTANT ING. ARCH. MILAN KROUMAN	
ZMĚNA Č.1 ÚZEMNÍHO PLÁNU ČECHY		ÚZEMNÍ PLÁN
OBSAH VÝKRES ZÁKLADNÍHO ČLENĚNÍ ÚZEMÍ	MĚRITKO 1 : 5 000	DATUM 9/2021
	V.C. 1.01	