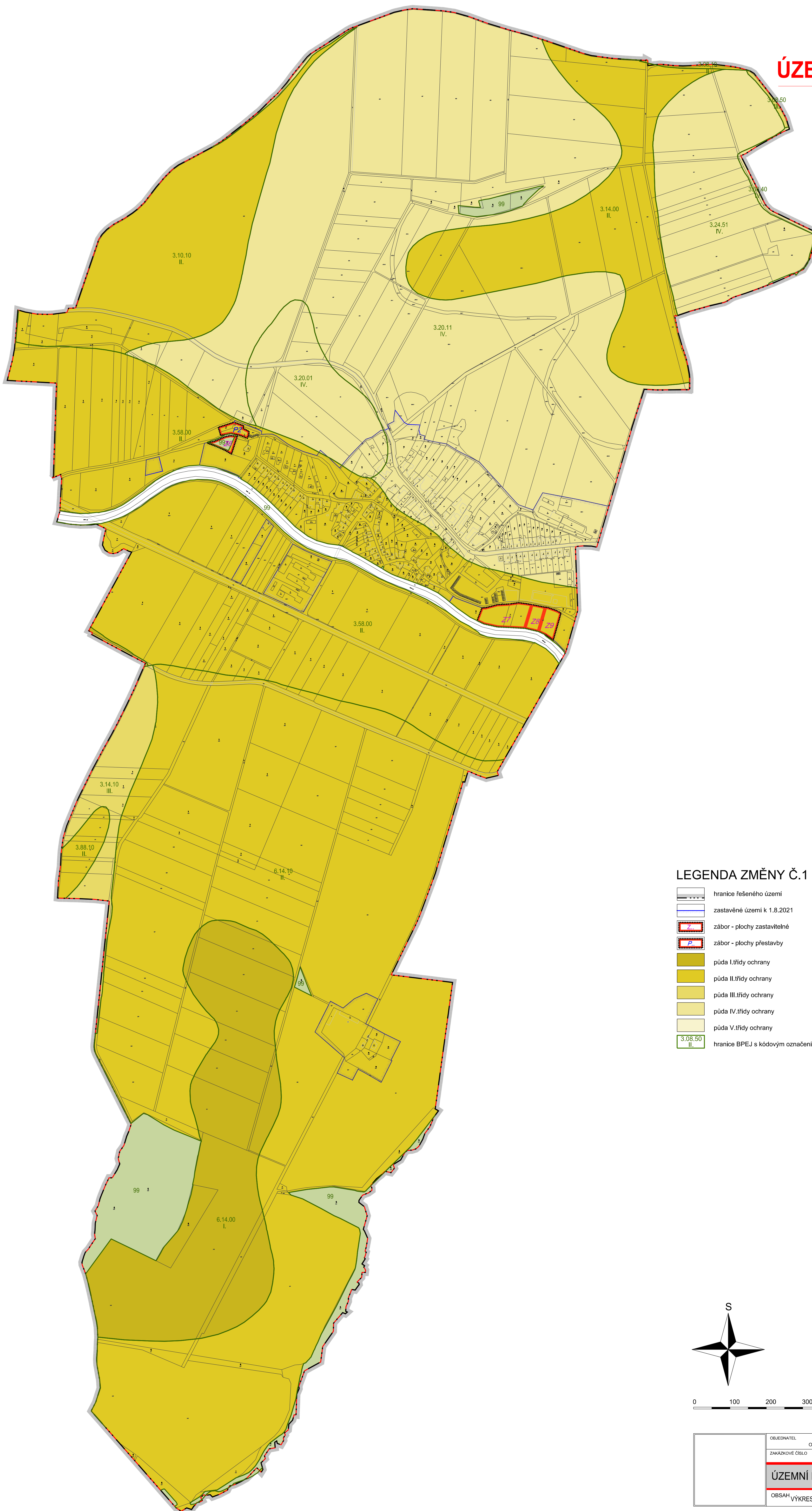













ZMĚNA Č.1 ÚZEMNÍHO PLÁNU ČECHY



LEGENDA ZMĚNY Č.1

-  hranice řešeného území
-  zastavěné území k 1.8.2021
-  zábor - plochy zastavitelné
-  zábor - plochy přestavby
-  půda I.třídy ochrany
-  půda II.třídy ochrany
-  půda III.třídy ochrany
-  půda IV.třídy ochrany
-  půda V.třídy ochrany
-  hranice BPEJ s kódovým označením a třídou ochrany ZPF



0 100 200 300 400 500m

DOKUMENTACE K VEŘEJNÉMU PROJEDNÁNÍ - 1.9.2021

OBJEDNATEL OBEC ČECHY	PORÍZOVATEL MAGISTRÁT MĚSTA PŘEROVA	
ZAKÁZKOVÉ ČÍSLO P 8-21	ODPOVĚDNÝ PROJEKTANT ING. ARCH. MILAN KROUMAN	
ÚZEMNÍ PLÁN ČECHY		ÚZEMNÍ PLÁN - ODŮVODNĚNÍ
OBSAH VÝKRES PŘEDPOKLÁDANÝCH ZÁBORŮ PŮDNIHO FONDU		MĚŘÍTKO 1 : 5 000 DATUM 9/2021 V.Č. II.02